LEGENDA

- Navrhované komunikácie
- ▨ Exist. vozovka určená na búranie
- ▨ Exist. vozovka určená na frézovanie
- Oplotenie existujúce
- 01-1.1 Popis objektov
- × Návrh na výrub dreviny zo zdravotného hľadiska
- × Návrh na výrub dreviny z kompozičného hľadiska
- Trvalý záber stavby
- Súvisiaca stavba

OBJEKTOVÁ SKLADBA

SO 01-1.1 ROZŠÍRENIE CESTY, km 1,325 – KÚ
SO 03.1 OCHRANA EXISTUJÚCICH SLP METALICKÝCH A OPTICKÝCH VEDENÍ, km 1,325 – KÚ
SO 05.1 VEREJNÉ OSVETLENIE, km 1,325 – KÚ
SO 07.1 SADOVÉ ÚPRAVY, km 1,325 – KÚ
SO 08.1 DEMOLÁCIE, km 1,325 – KÚ

Katastrálna mapa

- Hranice parciel registra C
- Hranice parciel registra E
- Ťarchy

Inžinierske siete

Jestvujúce

- Vedenie verejného osvetlenia
- Oznamovacie vedenie
- Plynovodné potrubie strednotlaké podzemné pribl.
- Kanalizačná stoka bez rozlíšenia druhu podzemná
- Vonkajšie silové vedenie NN podzemné VO
- Vod.potr.bez rozlíšenia druhu podzemné

navrhované:

- Vonkajšie silové vedenie NN podzemné VO
- ochrana existujúcich podzemných káblových vedení
- ochrana existujúcich podzemných potrubných vedení

OCHRANNÉ PÁSMA

Pri stavebných prácach je potrebné rešpektovať nasledovné ochranné pásma:

- cesty (od osi vozovky) I. triedy 50 m
  - miestne komunikácie 15 m
- elektrické vedenie vzdušné (podľa zákona 251/2012 Z.z.)
  - pri napätí od 1 kV do 35 kV (vrátane) 10 m
  - pri napätí od 35 kV do 110 kV (vrátane) 15 m
  - pri napätí od 110 kV do 220 kV (vrátane) 20 m
  - pri napätí od 220 kV do 400 kV (vrátane) 25 m
  - pri napätí nad 400 kV 35 m
- elektrické vedenie podzemné (podľa zákona 251/2012 Z.z.)
  - pri napätí do 110 kV (vrátane) 1 m
  - pri napätí nad 110 kV 3 m
  - transformovne do 110 kV 10 m
  - transformovne nad 110 kV 30 m
- slaboprúdové káble od osi kábla (podľa zákona 610/2003 Z.z.) 1,5 m
- vodovodné a kanalizačné potrubie (podľa zákona 442/2002 Z.z.)
  - vzdialenosť od vonkajšieho pôdorysného okraja potrubia
    - do DN 500 mm 1,5 m
    - nad DN 500 mm 2,5 m
- plynovody a ich prípojky (podľa zákona 251/2012 Z.z.)
  - s menovitou svetlosťou do 200 mm 4 m
  - s menovitou svetlosťou do 500 mm 8 m
  - s menovitou svetlosťou do 700 mm 12 m
  - s menovitou svetlosťou nad 700 mm 50 m
  - NTL a STL plynovody zastavanom území 1 m
  - technologické objekty 8 m
  - sondy 150 m
  - iné plynárenské zaradenia 50m

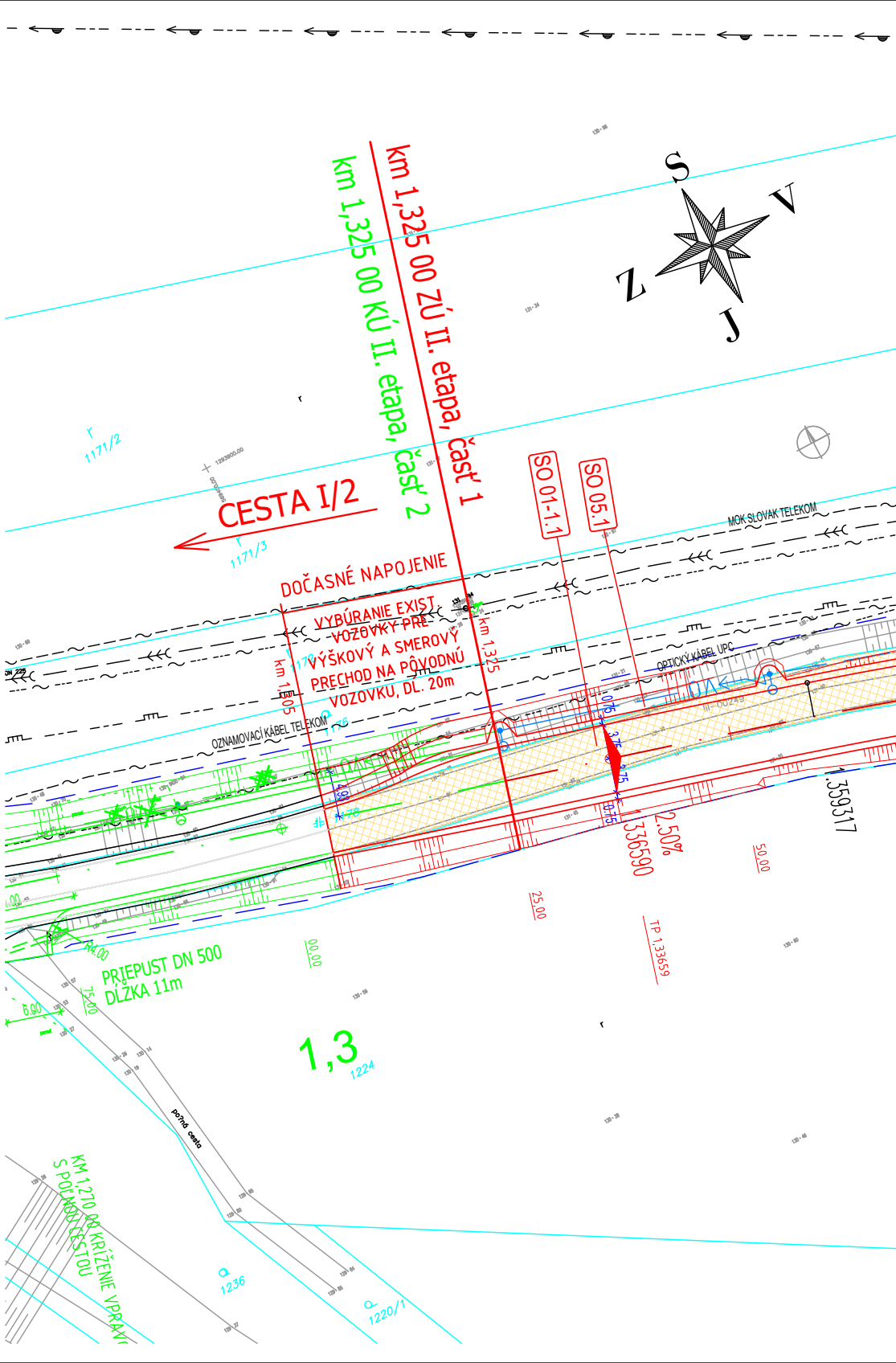
S
V
J
Z
km 1,325 00 ZÚ II. etapa, časť 1
km 1,325 00 KÚ II. etapa, časť 2
CESTA I/2
SO 01-1.1
SO 05.1
1171/2
1171/3
MOK SLOVAK TELEKOM
DOČASNÉ NAPOJENIE
VYBÚRANIE EXIST. VOZOVKY PRE VÝŠKOVÝ A SMEROVÝ PRECHOD NA PÔVODNÚ VOZOVKU, DĹ. 20m
km 1,305
km 1,325
OPTICKÝ KÁBEL UPC
OZNAMOVACÍ KÁBEL TELEKOM
1176
III-00249
1,359317
1,336590
2,50%
0,75
3,75
3,75
0,75
4,93
4,78
50,00
25,00
00,00
TP 1,33659
R4,00
PRIEPUST DN 500
DĹŽKA 11m
6,00
1,3
1224
poľná cesta
KM 1,270 00 KRÍŽENIE S POĽNOU CESTOU
1236
1220/1


HYDROMELIORÁCIE A4 DN 200 - 520m
TLAKOVÉ KANALIZAČNÉ POTRUBIE D225 HDPE DĹ.20m
CHRÁNIČKA HDRE DN 400 DĹ.14,5m
SO 01-1.1
1171/2
KÁBLA KRIŽUJÚCEHO VJAZD
S OCHRÁNENÍM EXISTUJÚCEHO
S ÚČEĽOVOU KOMUNIKÁCIOU VĽAVO
KM 1,400 00 KRÍŽENIE
1171/3
PLYNOVODU A KANALIZÁCIE
KM 1,400 CHRÁNIČKA EXISTUJÚCEHO
asfaltová cesta
SO 03.1
1151
1149
1150
OCEĽ.CHRÁNIČKA DN400 DĹ 18,0m
VS-1
1148/1
SO 08.1
SO 01-1.1
SO 05.1
SO 01 - 1.1 Ú
1148/2
VYBÚRANIE CELEJ VOZOVKY -
5,95
1172
KM 0,10489 ZJAZDU
CHRÁNIČKA PRE VEDENIE VO, DĹŽKA 16m
MOK SLOVAK TELEKOM
PVC TLAKOVE DN 225
OVLADACI KABEL
OZNAMOVACÍ KÁBEL TELEKOM
OPTICKÝ KÁBEL UPC
1176
R=12,0
R=9,0
28.42
1178
asfaltová cesta
1179/1
0.75
3.75
2.75
0.75
5.57
SA
1.386590
3.00%
1.414720
3.00%
1.441993
1.464720
2.50%
75,00
00,00
25,00
50,00
75,00
00,00
25,00
PK 1,38659
KP 1,41472
PT 1,46472
1,4
1,5
KATEGÓRIA
FUNKČNÁ T
VB
L=50
A=132.3
R=350.00
L=50
A=132.3

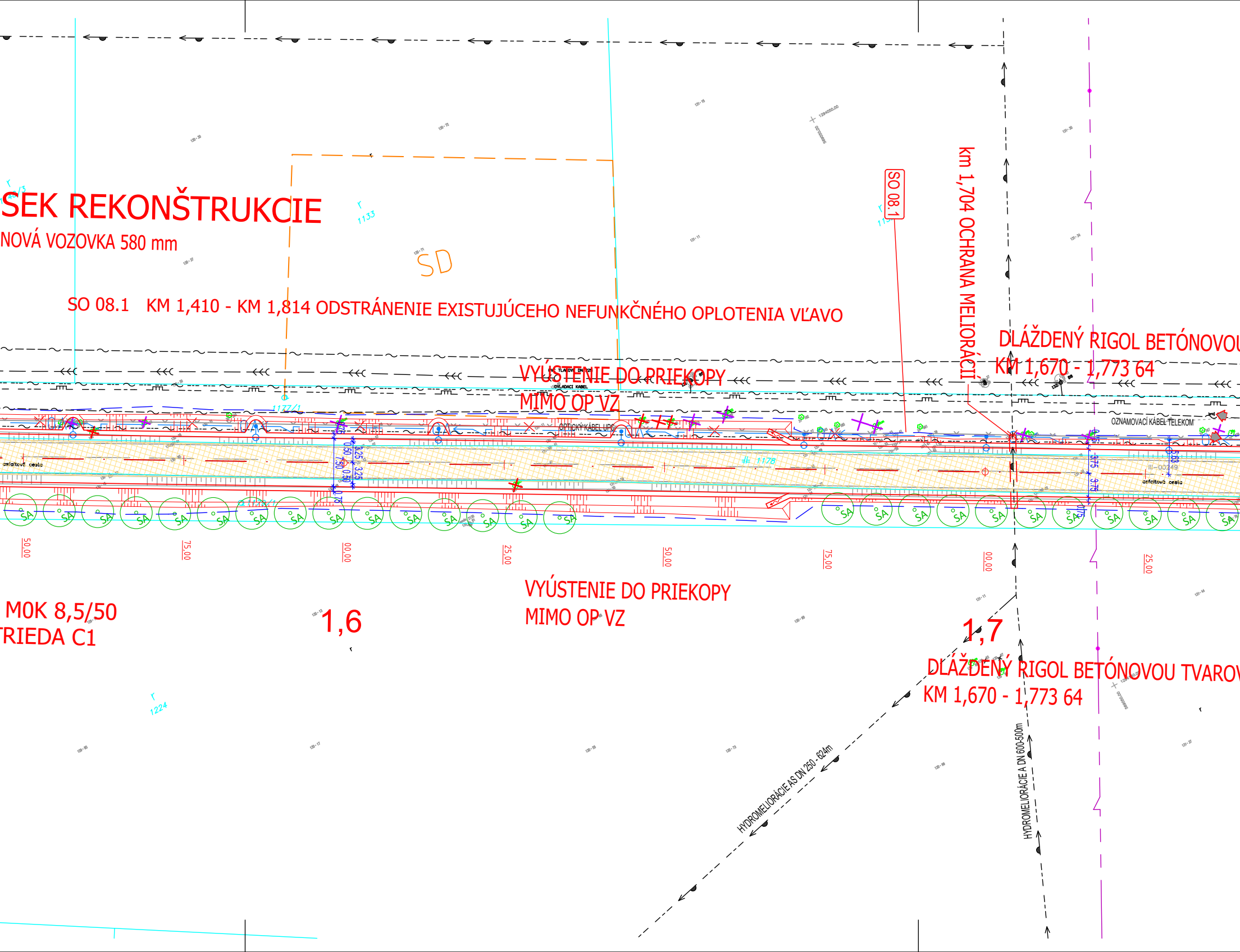
SEK REKONŠTRUKCIE
NOVÁ VOZOVKA 580 mm
SD
1133
SO 08.1 KM 1,410 - KM 1,814 ODSTRÁNENIE EXISTUJÚCEHO NEFUNKČNÉHO OPLOTENIA VĽAVO
SO 08.1
km 1,704 OCHRANA MELIORÁCII
DLÁŽDENÝ RIGOL BETÓNOVOU
KM 1,670 - 1,773 64
VYÚSTENIE DO PRIEKOPY
MIMO OP VZ
OVLADACI KABEL
OPTICKÝ KÁBEL UPC
OZNAMOVACÍ KÁBEL TELEKOM
1177/1
1178
asfaltová cesta
III-00249
3,25
3,25
0,50
0,50
7,50
0,75
3,75
3,75
0,75
5,63
SA
50,00
75,00
00,00
25,00
50,00
75,00
00,00
25,00
M0K 8,5/50
TRIEDA C1
1,6
VYÚSTENIE DO PRIEKOPY
MIMO OP VZ
1,7
DLÁŽDENÝ RIGOL BETÓNOVOU TVARO
KM 1,670 - 1,773 64
1224
HYDROMELIORÁCIE AS DN 250 - 624m
HYDROMELIORÁCIE A DN 600-500m


62 CHRÁNIČKA PRE VEDENIE VO
11m
km 1,773 647 KÚ II. etapa, časť 1
KÚ 1,773647
II. ETAPA, ČASŤ 1
SO 07.1
SO 01-1.1
SO 05.1
U TVAROVKOU
VKOU
ČUNOVO
KM 1,773 - 1,814
ROZŠÍRENIE EXIST. VOZOVKY
PVC TLAKOVE DN 225
OVLADACI KABEL
MDK SLOVAK TELEKOM
HDPE40 oranzova
OPTICKÝ KÁBEL UPC
OPTO KABEL
asfaltová cesta
EXIST.VOZOVKA
0.15
3.75
3.75
5.90
2.50%
1,773
50.00
75.00
TP 1,75229
SA
kraj erby
DN200
vodný zdroj
A 2360/1
2328/5
2328/1
2327
1217/9
1217/7
1217/10
1217/8
1217/21
/20
/19
1216/14
1216/11
1216/10
1216/8
1223
S
V
Z
J

STAVEBNÍK:

HLAVNÉ MESTO SLOVENSKEJ REPUBLIKY BRATISLAVA
Primaciálne nám. 1, P.O. Box 192, 814 99 Bratislava 1

Ing. Dušan HESTERA
4942 * A2

STAVBA

ROZŠÍRENIE VSTUPNEJ CESTNEJ KOMUNIKÁCIE DO ČUNOVA; II.ETAPA, ČASŤ 1

DG project

DG PROJECT
ŠPITÁLSKA 20
811 08 BRATISLAVA

PRÍLOHA

C1 KOORDINAČNÁ SITUÁCIA

STUPEŇ DRS	ČÍSLO ZÁKAZKY 20260004		
OBJEDNÁVATEĽ HLAVNÉ MESTO SLOVENSKEJ REPUBLIKY BRATISLAVA; PRIMACIÁLNE NÁM. 1; BRATISLAVA	OKRES BRATISLAVA		
HLAVNÝ INŽ. PROJ. Ing. Dušan Hestera	TECH. KONTROLA Ing. Jaroslav KRČ	SÚRADNICOVÝ SYSTÉM JTSK	KATASTRÁLNE ÚZEMIE BRATISLAVA - ČUNOVO
ZODP. PROJ. Ing. Dušan Hestera	VED. ÚSEKU Ing. Dušan Hestera	VÝŠKOVÝ SYSTÉM Bpv	ČÍSLO PRÍLOHY C1
VYPRACOVAL Ing. Dušan Hestera	DÁTUM 04.2026	FORMÁT 8x A4	MIERKA 1 : 500
			SÚPRAVA